






Legenda

	vincolo idrogeologico PAI
	aree pericolo frana PAI
	particelle catastali vincolate PAI
	particelle catastali escluse da vincolo PAI



REGIONE AUTONOMA DELLA SARDEGNA
 ASSESSORATO DELLA DIFESA DELL'AMBIENTE

Corpo Forestale e di Vigilanza Ambientale
 Servizio Territoriale Ispettorato Riparimentale di Oristano

Provincia di ORISTANO **Comune di ALLAI**

Vincolo idrogeologico

(Art.1 Regio Decreto Legge 30 dicembre 1923 n. 3267)

Norme di attuazione del Piano di assetto idrogeologico:
 Art.9 "Gestione delle aree a vincolo idrogeologico"

Deliberazione della Giunta Regionale n.543/03 del 30 dicembre 2004 e s.m.i.

Nuovo Catasto Terreni: Foglio 19

Scala 1:2000

Il Funzionario Incaricato

D.ssa Simona Pallanza

Il Direttore del Servizio

D.ssa Maria Piers Giannasi

Publicato presso il Comune

Dal _____ Al _____

VISTO

Il Funzionario Incaricato

Approvato dalla Provincia di Oristano

Con Delibera n. _____ del _____

VISTO

Il Funzionario Incaricato

4